
WOJCIECH ŻÓŁKOWSKI
08-110 SIEDLCE
ul. Narutowicza 64
tel. 0602 302 567; REGON: 711586024; NIP 821-118-36-97

Data: 02.2015



PROJEKT ORGANIZACJI RUCHU

Temat : Organizacja ruchu na czas budowy sieci wodociągowej i kanalizacji sanitarnej w pasie drogowym ulicy Kryłowa w Siedlcach

Lokalizacja : Pas drogowy ulicy Kryłowa oraz częściowo Chełmońskiego w Siedlcach

Inwestor : Przedsiębiorstwo Wodociągów i Kanalizacji Sp. z o.o.
08-110 Siedlce; ul. Leśna 8

Branża : Drogowa

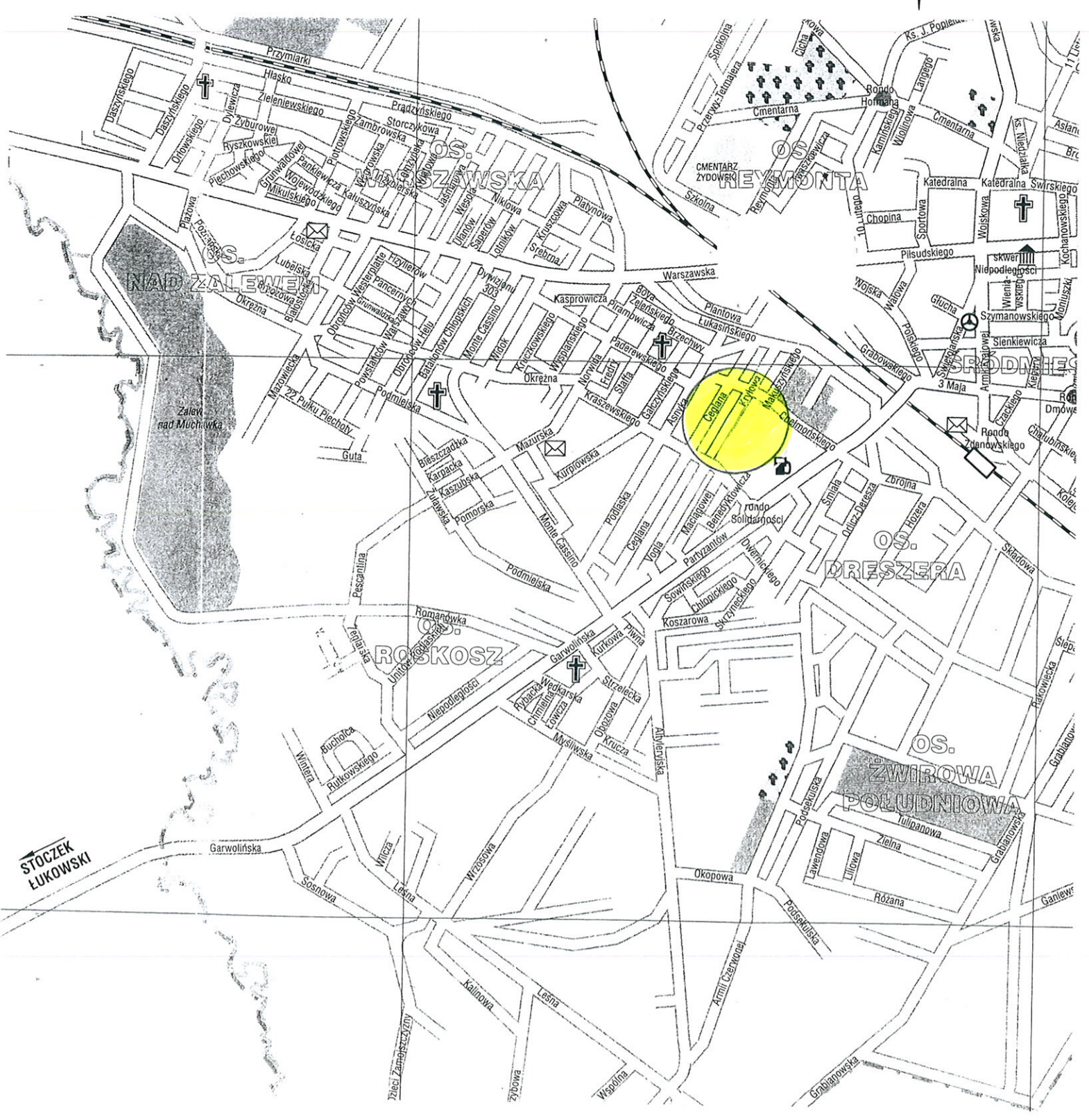
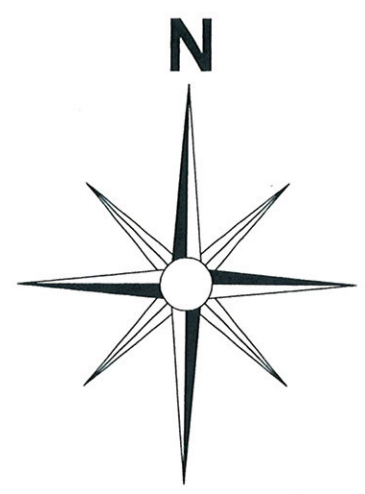
	Imię i Nazwisko	Podpis
Projektant:	mgr inż. Wojciech Żółkowski 08-110 Siedlce; ul. Narutowicza 64 upr. do projektowania bez ograniczeń w specjalności drogowej nr MAZ/0102/POOD/09	
Projektant:	mgr inż. Jarosław Wróbel 08-110 Siedlce ul. Bema 67 upr. do projektowania bez ograniczeń w specjalności drogowej nr MAZ/0101/POOD/09	

SPIS ZAWARTOŚCI PROJEKTU

1. Opis do projektu organizacji ruchu
2. Plan orientacyjny
3. Organizacja ruchu na czas budowy sieci wodociągowej w pasie drogowym ul. Kryłowa z włączeniem do wodociągu w ul. Chełmońskiego - etap I, II, III, IV
4. Organizacja ruchu na czas budowy sieci kanalizacji sanitarnej w pasie drogowym ul. Kryłowa z włączeniem do kanału w ul. Chełmońskiego - etap I, II, III, IV

PLAN ORIENTACYJNY

SKALA 1 : 15 000



STOCZEK LUKOWSKI

OPIS DO PROJEKTU ORGANIZACJI RUCHU

1. Dane ogólne

Przedmiotem opracowania jest projekt organizacji ruchu na czas budowy sieci wodociągowej i kanalizacji sanitarnej z przyłączami do posesji w pasie drogowym ulicy Kryłowa z włączeniem do istniejącego wodociągu i kanału sanitarnego w pasie drogowym ul. Chełmońskiego w Siedlcach.

2. Dane wyjściowe

1. Projekt budowlany budowy sieci wodociągowej i kanalizacji sanitarnej.
2. Wrys z mapy zasadniczej w skali 1:500
3. Inwentaryzacja urządzeń drogowych
4. Ustawa z dnia 20 czerwca 1997r – Prawo o ruchu drogowym.
5. Rozporządzenie Ministra Infrastruktury oraz Spraw Wewnętrznych i Administracji z dnia 31 lipca 2002r w sprawie znaków i sygnałów drogowych.
6. Rozporządzenie Ministra Infrastruktury z dnia 3 lipca 2003r w sprawie szczegółowych warunków technicznych dla znaków i sygnałów drogowych oraz urządzeń bezpieczeństwa ruchu drogowego i warunków ich umieszczania na drogach.

3. Lokalizacja

Ulica Kryłowa zlokalizowana jest w zachodniej części miasta Siedlce, pomiędzy ulicami: Chełmońskiego i Kraszewskiego

W chwili obecnej ulica w większości ma niezagospodarowany pas drogowy szer. 10m. Na części ulicy od ul. Chełmońskiego do wjazdu na osiedle mieszkaniowe jezdni ulicy ułożona jest z płyt betonowych typu „MON”. Ulica posiada słabe oświetlenie nocne. Ruch pojazdów odbywający się ul. Kryłowa jest mały (do 5 poj./h). Po ulicy od strony ul. Chełmońskiego ruch pojazdów to dojazd do osiedla mieszkaniowego, a od strony ul. Kraszewskiego dojazd mieszkańców do posesji.

Projektowana sieć wodociągowa ma początek od istniejącego wodociągu zlokalizowanego w zjeździe na ul. Kryłowa w ciągu południowego chodnika ul. Chełmońskiego. Dalej wodociąg przebiega w pasie drogowym ul. Kryłowa w odległości ~1,8m od wschodniej granicy pasa drogowego do włączenia do istniejącego wodociągu przy skrzyżowaniu z ul. Kraszewskiego.

Projektowana kanalizacja sanitarna przebiega w pasie drogowym ul. Kryłowa w odległości ~3,0m od od zachodniej granicy pasa drogowego od włączenia do studni na istniejącej studni kanalizacji sanitarnej przebiegającej w jezdni ul. Chełmońskiego. Odcinek budowanej kanalizacji sanitarnej pod jezdnią i chodnikiem ul. Chełmońskiego wykonany będzie przeciskiem do

istniejącej studni. Razem z wodociągiem i kanałem wykonane zostaną również przyłącza do przyległych posesji.

4. Projektowana organizacja ruchu na czas budowy sieci wodociągowej i kanalizacji sanitarnej w pasie drogowym ulicy Kryłowa w Siedlcach

Roboty budowlane związane z budową sieci wodociągowej i kanalizacji sanitarnej w pasie drogowym ul. Kryłowa oprócz włączenia kanalizacji sanitarnej do studni w pasie drogowym ul. Chełmońskiego wykonane zostaną w wykopach otwartych. W związku z tym prace związane z budową wymagają częściowego zajęcia pasa drogowego w/w ulicy. W celu zminimalizowania utrudnień w ruchu roboty budowlane podzielono na etapy. Budowa wodociągu wykonana będzie w 3 etapach, a IV etap to połówkowa budowa przyłączy na posesje. Wykonanie kanalizacji sanitarnej podzielono także na 3 etapy. W pierwszym etapie wykonany zostanie przecisk pod jezdnią i chodnikiem ul. Chełmońskiego. Etap II i III to wykonanie kanalizacji sanitarnej w pasie drogowym ul. Kryłowa, a w IV etapie wykonane będą przyłącza do posesji.

Wykopy otwarte należy zabezpieczyć zastawami drogowymi, a w nocy należy umieścić na nich oświetlenie ostrzegawcze. Sposób oznakowania i zabezpieczenia robót na czas budowy pokazano w załącznikach do projektu. Przewidywany termin budowy sieci wodociągowej i kanalizacji sanitarnej to II kwartał 2015r.

5. Opis oznakowania

5.1. Stan istniejący

Ulica Kryłowa nie posiada żadnego oznakowania. W okolicy skrzyżowań, w pasach drogowych ulic Chełmońskiego i Kraszewskiego istnieje oznakowanie pionowe, które naniesiono na mapy z projektem czasowej organizacji ruchu

5.2. Stan projektowany

Zgodnie z załącznikami rysunkowymi do projektu.


Do oznakowania robót w pasie drogowym należy stosować znaki średnie.

Lica powinny być wykonane z folii odbłaskowej typu 2 lub folii pryzmatycznej.

Niezwłocznie po zakończeniu robót budowlanych należy odtworzyć zniszczoną nawierzchnię i przywrócić obowiązującą w chwili obecnej stałą organizację ruchu.

Opracował:

mgr inż. Wojciech Żółkowski
Upewnienia budowlane do projektowania
bez ograniczeń w specjalności drogowej
MAZ/0102/POOD/09



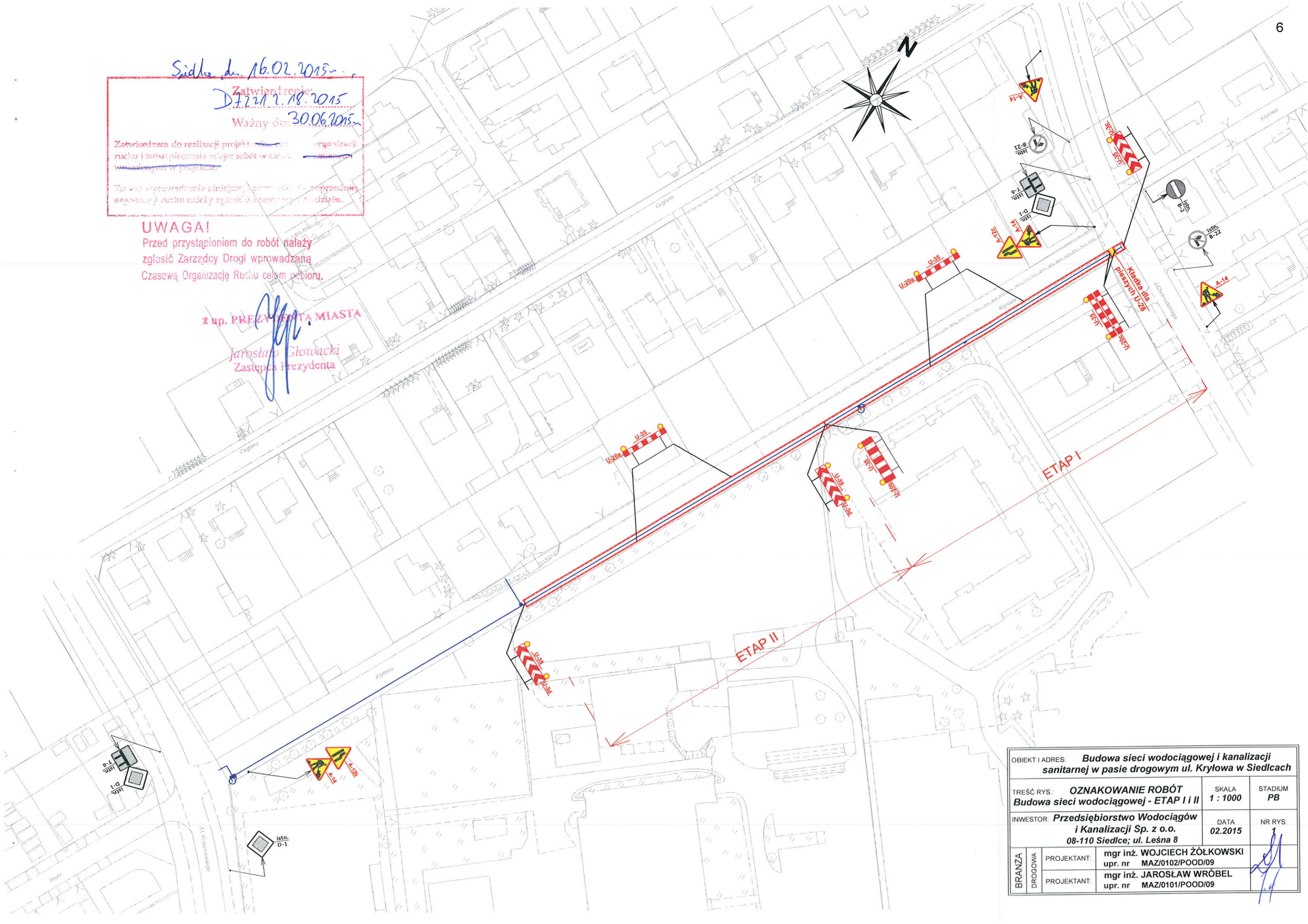
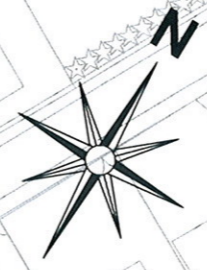
Siedlce dn. 16.02.2015r.

Zatwierdzenie:
Dzieln. 18.2015
Ważny do: 30.06.2015r.

Zatwierdzam do realizacji projekt organizacji ruchu i zabezpieczenia miejsc robót w czasie wykonania w projekcie.
Także wprowadzenia niniejszej, oprócz tego, wprowadzenia organizacji ruchu należy zgłosić do Zarzący Drogi.

UWAGA!
Przed przystąpieniem do robót należy zgłosić Zarzący Drogi wprowadzającą Czasową Organizację Ruchu celem odbioru.

z up. PREZYDENTA MIASTA
Jarosław Głowacki
Zastępca Prezydenta



OBIEKT I ADRES:		Budowa sieci wodociągowej i kanalizacji sanitarnej w pasie drogowym ul. Kryłowa w Siedlcach	
TREŚĆ RYS:		SKALA	STADIUM
Budowa sieci wodociągowej - ETAP I i II		1 : 1000	PB
INWESTOR:		DATA	NR RYS.
Przedsiębiorstwo Wodociągów i Kanalizacji Sp. z o.o. 08-110 Siedlce; ul. Leśna 8		02.2015	1
BRANŻA	PROJEKTANT:	mgr inż. WOJCIECH ŻÓŁKOWSKI upr. nr MAZ/0102/POOD/09	
DROGOWA	PROJEKTANT:	mgr inż. JAROSŁAW WRÓBEL upr. nr MAZ/0101/POOD/09	

Siedlce dn. 16.02.2015r.

Zatwierdzenie:
D 12.2.18.2015

Ważny do: 30.06.2015r.

Zatwierdzam do realizacji projektu oraz czasowej organizacji ruchu i zabezpieczenia miejsc robót w całości i w części przewidzianej w projekcie.

Termin wprowadzenia niniejszej i przywrócenia pierwotnej organizacji ruchu należy zgłosić do właściwego Wydziału.

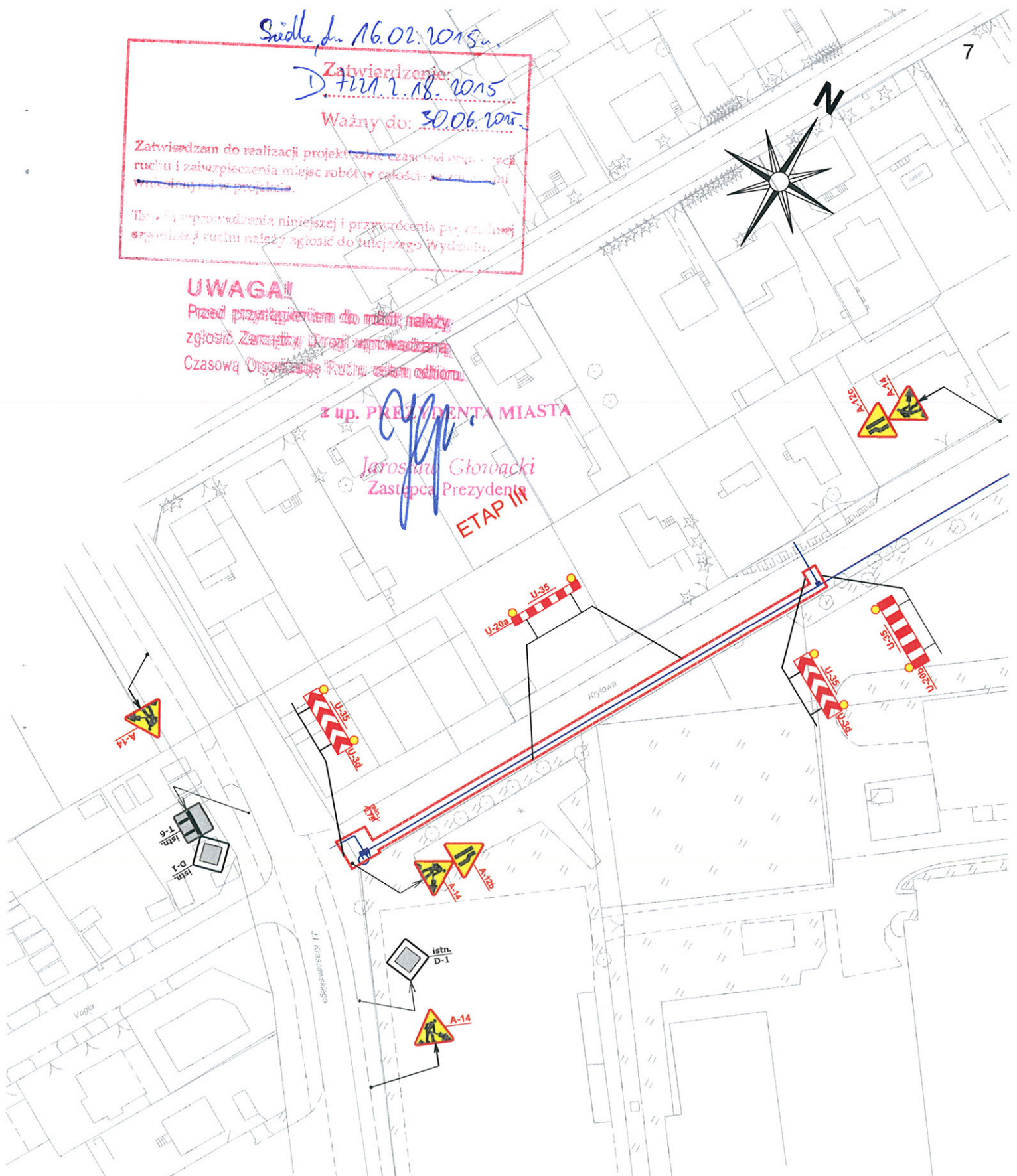
UWAGA!

Przed przystąpieniem do robót należy zgłosić Zarządowi Drogi wprowadzaną czasową Organizację Ruchu do czasu odbioru.

z up. PREZYDENTA MIASTA

Jarosław Głowacki
Zastępca Prezydenta

ETAP III

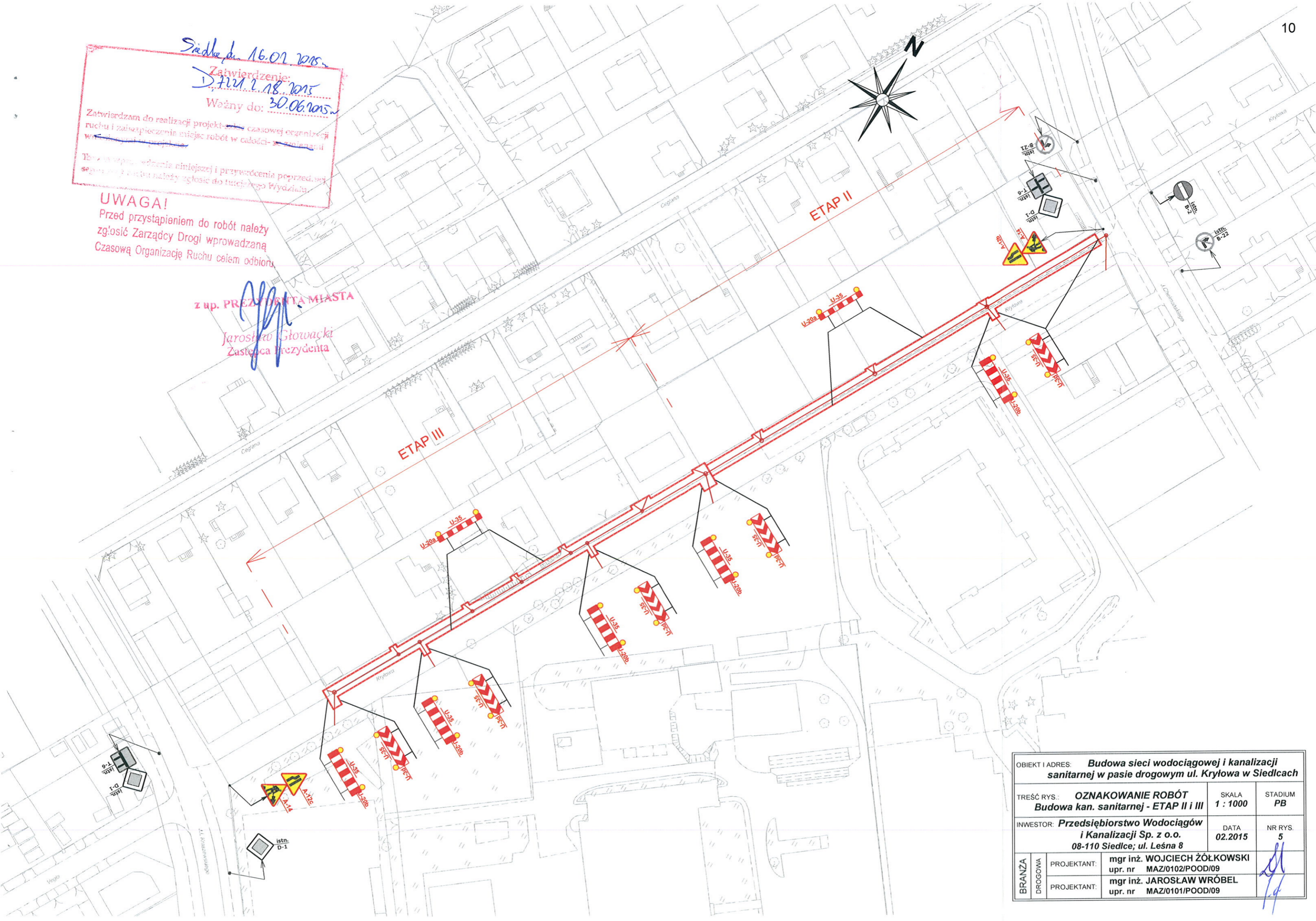



OBIEKT I ADRES: Budowa sieci wodociągowej i kanalizacji sanitarnej w pasie drogowym ul. Kryłowa w Siedlcach			
TREŚĆ RYS.: OZNAKOWANIE ROBÓT Budowa sieci wodociągowej - ETAP III		SKALA: 1 : 1000	STADIUM: PB
INWESTOR: Przedsiębiorstwo Wodociągów i Kanalizacji Sp. z o.o. 08-110 Siedlce; ul. Leśna 8		DATA: 02.2015	NR RYS.: 2
BRANŻA DROGOWA	PROJEKTANT:	mgr inż. WOJCIECH ŻÓLKOWSKI upr. nr MAZ/0102/POOD/09	
	PROJEKTANT:	mgr inż. JAROSŁAW WRÓBEL upr. nr MAZ/0101/POOD/09	

Siedlce, dn. 16.02.2015.
 Zatwierdzenie:
 DZIŁ 2.18.2015
 Ważny do: 30.06.2015.
 Zatwierdzam do realizacji projektu - czasowej organizacji ruchu i zabezpieczenia miejsc robót w całości - zmianami w planie organizacji ruchu.
 Także wprowadzenia niniejszej i przywrócenia poprzedniej organizacji ruchu należy zgłosić do tutejszego Wydziału.

UWAGA!
 Przed przystąpieniem do robót należy zgłosić Zarządcy Drogi wprowadzaną Czasową Organizację Ruchu csiem odbioru.

z up. PREZYDENTA MIASTA
 Jarosław Głowacki
 Zastępca Prezydenta



OBIEKT I ADRES: Budowa sieci wodociągowej i kanalizacji sanitarnej w pasie drogowym ul. Kryłowa w Siedlcach			
TREŚĆ RYS.: OZNAKOWANIE ROBÓT Budowa kan. sanitarnej - ETAP II i III		SKALA: 1 : 1000	STADIUM: PB
INWESTOR: Przedsiębiorstwo Wodociągów i Kanalizacji Sp. z o.o. 08-110 Siedlce; ul. Leśna 8		DATA: 02.2015	NR RYS.: 5
BRANZA: DROGOWA	PROJEKTANT: mgr inż. WOJCIECH ŻÓŁKOWSKI upr. nr MAZ/0102/POOD/09		
	PROJEKTANT: mgr inż. JAROSŁAW WRÓBEL upr. nr MAZ/0101/POOD/09		

Siedlce, dn. 18.02.2015

Zatwierdzenie:
Data: 1.18.10.15
Ważny do: 30.06.10.16

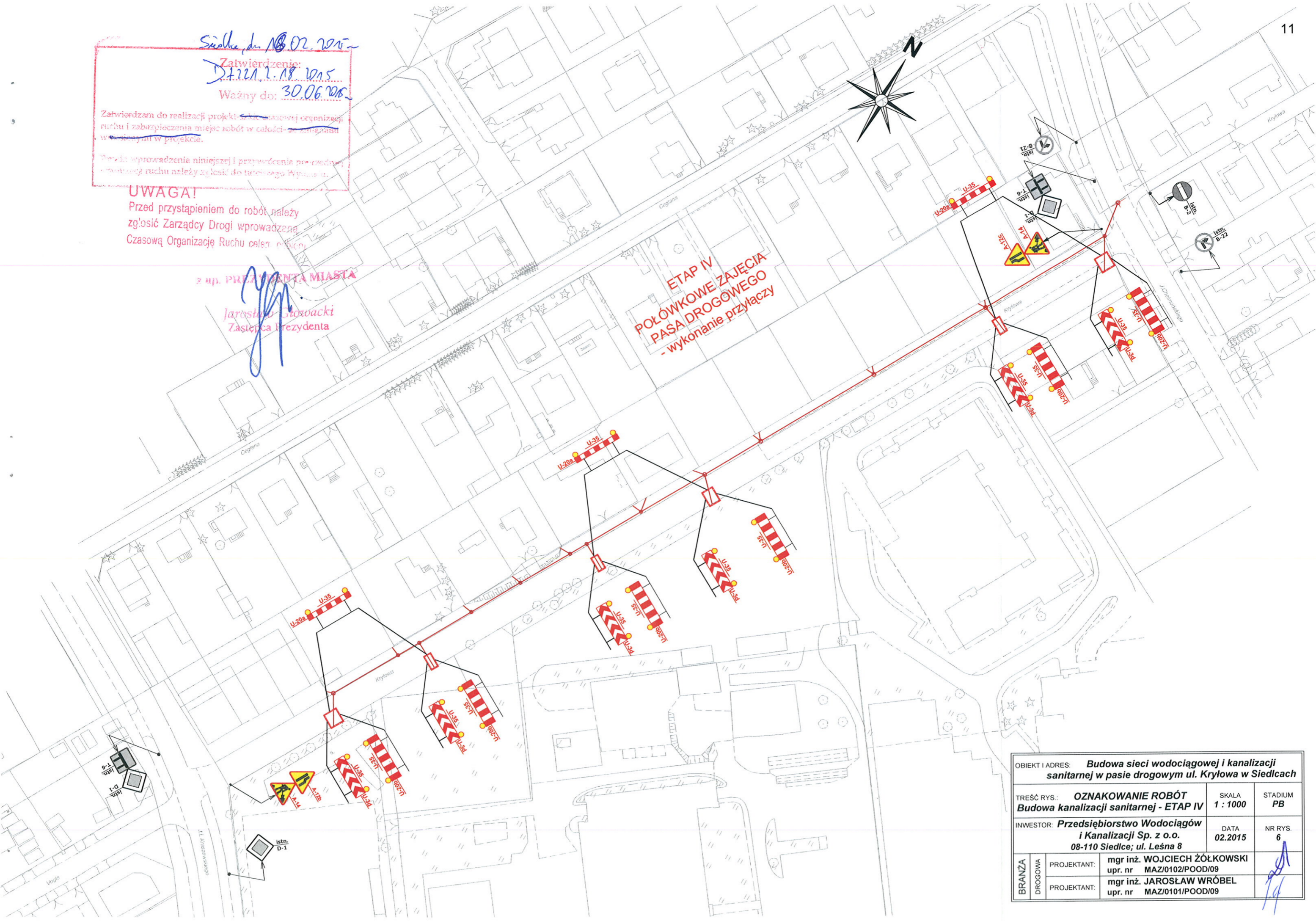
Zatwierdzam do realizacji projekt ~~...~~ czasowej organizacji ruchu i zabezpieczenia miejsc robót w całości ~~...~~ w ~~...~~ w projekcie.
Przed wprowadzeniem niniejszej i przeprowadzenia porządkowej organizacji ruchu należy zgłosić do tutejszego Wydziału...

UWAGA!
Przed przystąpieniem do robót należy zgłosić Zarządcy Drogi wprowadzoną Czasową Organizację Ruchu całej ulicy.

z up. PREZYDENTA MIASTA

Jarosław Stowacki
Zastępca Prezydenta

ETAP IV
POŁÓWKOWE ZAJĘCIA
PASA DROGOWEGO
- wykonanie przyłączy



OBIEKT I ADRES:		Budowa sieci wodociągowej i kanalizacji sanitarnej w pasie drogowym ul. Kryłowa w Siedlcach	
TREŚĆ RYS.:	OZNAKOWANIE ROBÓT Budowa kanalizacji sanitarnej - ETAP IV	SKALA:	1 : 1000
INWESTOR:	Przedsiębiorstwo Wodociągów i Kanalizacji Sp. z o.o. 08-110 Siedlce; ul. Leśna 8	DATA:	02.2015
BRANZA DROGOWA:	PROJEKTANT:	mgr inż. WOJCIECH ŻÓŁKOWSKI upr. nr MAZ/0102/POOD/09	STADIUM PB
	PROJEKTANT:	mgr inż. JAROSŁAW WRÓBEL upr. nr MAZ/0101/POOD/09	NR RYS. 6