

---

**WOJCIECH ŻÓŁKOWSKI**  
08-110 SIEDLCE  
ul. Narutowicza 64  
tel. 0602 302 567; REGON: 711586024; NIP 821-118-36-97

---

**Data: 09.2015**

---

## PROJEKT ORGANIZACJI RUCHU

**Temat :** Organizacja ruchu na czas budowy  
sieci kanalizacji sanitarnej i odcinka  
wodociągu w pasie drogowym  
ul. Przymiarki w Siedlcach

---

**Lokalizacja :** Pas drogowy ul. Przymiarki w Siedlcach



---

**Inwestor :** Przedsiębiorstwo Wodociągów  
i Kanalizacji Sp. z o.o.  
08-110 Siedlce; ul. Leśna 8

---

**Branża :** Drogowa

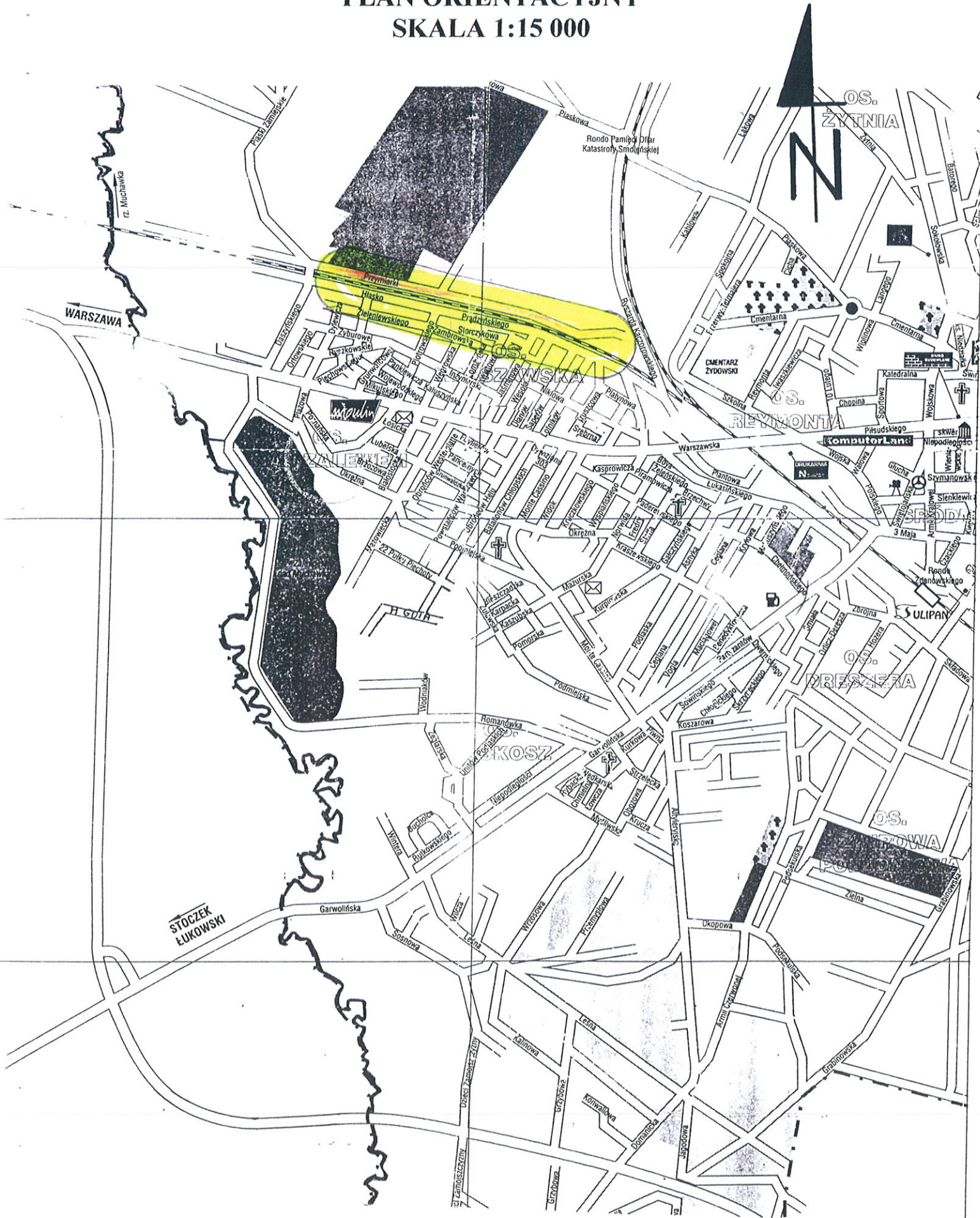
---

	<b>Imię i Nazwisko</b>	<b>Podpis</b>
Projektant:	<b>mgr inż. Wojciech Żółkowski</b> 08-110 Siedlce; ul. Narutowicza 64 <b>upr. do projektowania bez ograniczeń w specjalności drogowej nr MAZ/0102/POOD/09</b>	
Projektant:	<b>mgr inż. Jarosław Wróbel</b> 08-110 Siedlce ul. Bema 67 <b>upr. do projektowania bez ograniczeń w specjalności drogowej nr MAZ/0101/POOD/09</b>	

## SPIS ZAWARTOŚCI PROJEKTU

1. Opis do projektu organizacji ruchu
2. Plan orientacyjny
3. Organizacja ruchu na czas budowy kanalizacji sanitarnej etap Ia i Ib (rys. nr 1)
4. Organizacja ruchu na czas budowy kanalizacji sanitarnej etap IIa, IIb, IIc (rys. nr 2)
5. Organizacja ruchu na czas budowy kanalizacji sanitarnej etap IIIa, IIIb, IIIc (rys. nr 3)
6. Organizacja ruchu na czas budowy kanalizacji sanitarnej etap IVa, IVb (rys. nr 4)
7. Organizacja ruchu na czas budowy kanalizacji sanitarnej etap Va i odcinka wodociągu Vb (rys. nr 5)

# PLAN ORIENTACYJNY SKALA 1:15 000



## OPIS DO PROJEKTU ORGANIZACJI RUCHU

### 1. Dane ogólne

Przedmiotem opracowania jest projekt organizacji ruchu na czas budowy sieci kanalizacji sanitarnej z przyłączami i odcinka wodociągu w pasie drogowym ul. Przymiarki w Siedlcach.

### 2. Dane wyjściowe

1. Projekt budowlany sieci kanalizacji sanitarnej i odcinka wodociągu.
2. Wrys z mapy zasadniczej w skali 1:1000
3. Inwentaryzacja urządzeń drogowych
4. Ustawa z dnia 20 czerwca 1997r – Prawo o ruchu drogowym.
5. Rozporządzenie Ministra Infrastruktury oraz Spraw Wewnętrznych i Administracji z dnia 31 lipca 2002r w sprawie znaków i sygnałów drogowych.
6. Rozporządzenie Ministra Infrastruktury z dnia 3 lipca 2003r w sprawie szczegółowych warunków technicznych dla znaków i sygnałów drogowych oraz urządzeń bezpieczeństwa ruchu drogowego i warunków ich umieszczania na drogach.

### 3. Lokalizacja

Ulica Przymiarki należy do kategorii dróg gminnych i zlokalizowana jest w północno -zachodniej części miasta Siedlce.

Początek prac związanych z budową zlokalizowany jest w okolicy skrzyżowania z ul. Piaski Zamiejskie, a koniec robót to budowa odcinka wodociągu i sieci kanalizacji sanitarnej na ślepo kończącym się odcinku ul. Przymiarki w pobliżu ul. Kaczorowskiego

Ulica Przymiarki ma w chwili obecnej niezagospodarowany pas drogowy. W okolicy ogródków działkowych istnieje pas jezdny o nawierzchni żużlowo-gruntowej, a pozostała część pasa drogowego ulicy Przymiarki w obrębie wykonywanych robót jest ma nawierzchnię gruntową i jest częściowo nieprzejezdny. W rejonie wykonywanych prac w obrębie skrzyżowania z ulicą Piaski Zamiejskie i końcowy odcinek na wysokości przejazdu kolejowego od ulic Hłasko Wesoła istnieje oświetlenie nocne.

Projektowana sieć kanalizacji sanitarnej rozpocznie się od istniejącej studni kanalizacji sanitarnej zlokalizowanej w pobliżu skrzyżowania z ul. Piaski Zamiejskie. Prace w tym miejscu wykonywane będą w rejonie przystanku komunikacji miejskiej. Dalej projektowana sieć kanalizacji sanitarnej przebiega w pasie drogowym ul. Przymiarki wzdłuż ogródków działkowych. W celu zmniejszenia utrudnień w ruchu pojazdów dojeżdżających do ogródków działkowych prace związane z budową podzielono na etapy. Dalszy odcinek od dz. nr 11-86/2 do granicy działki nr 14-9 sieć kanalizacji sanitarnej biegnie po działkach prywatnych.

Dwa ostatnie etapy realizacji budowy kanalizacji sanitarnej i odcinaka wodociągu z uwagi na wąski pas drogowy realizowane będą przy zamkniętym odcinku ulicy.

Ruch pojazdów w pasie drogowym ul. Przymiarki jest mały (~5 poj./godz) stanowi on tylko dojazd do posesji.

#### **4. Projektowana organizacja ruchu na czas budowy sieci wodociągowej w pasach drogowych drogi na dz. nr 75-67/5 i ul. Geodetów**

Roboty związane z budową w pasie drogowym ul. Przymiarki w Siedlcach wykonane zostaną w wykopach otwartych. W związku z tym wymagają częściowego zajęcia pasa drogowego. Budowa kanalizacji sanitarnej rozpocznie się od istniejącej studni zlokalizowanej w pobliżu skrzyżowania z ul. Piaski Zamiejskie. Prace w tym miejscu wykonywane będą w rejonie przystanku komunikacji miejskiej. Przed przystąpieniem do robót w tym rejonie należy powiadomić MPK Siedlce o utrudnieniach w ruchu autobusów. Dwa ostatnie etapy realizacji budowy kanalizacji sanitarnej i odcinaka wodociągu realizowane będą z uwagi na wąski pas drogowy przy zamkniętym odcinku ulicy. Przed przystąpieniem do robót w etapach Va i Vb należy powiadomić mieszkańców posesji o trudnościach związanych z dojazdem do posesji. W celu zminimalizowania utrudnień w ruchu roboty związane z budową kanału sanitarnego podzielono na etapy.

Roboty wykonywane na działkach prywatnych należy zabezpieczyć w uzgodnieniu z właścicielami posesji.

Wykopy otwarte należy zabezpieczyć zastawami drogowymi, a w nocy należy umieścić na nich oświetlenie ostrzegawcze. Sposób oznakowania i zabezpieczenia robót na czas budowy z podziałem na etapy pokazano w załącznikach do projektu.

Przewidywany termin budowy sieci wodociągowej to IV kwartał 2015r.

#### **5. Opis oznakowania**

##### **5.1. Stan istniejący**

W rejonie wykonywanych prac nie ma w chwili obecnej żadnego oznakowania.

##### **5.2. Stan projektowany**

Zgodnie z załącznikami rysunkowymi do projektu.

Do oznakowania robót w pasie drogowym należy stosować znaki średnie.

Lica powinny być wykonane z folii odblaskowej typu 2 lub folii pryzmatycznej.

Niezwłocznie po zakończeniu robót budowlanych należy odtworzyć zniszczoną nawierzchnię i przywrócić stałą organizację ruchu obowiązującą na danym odcinku ulicy.



Siedlce 22.09.2015

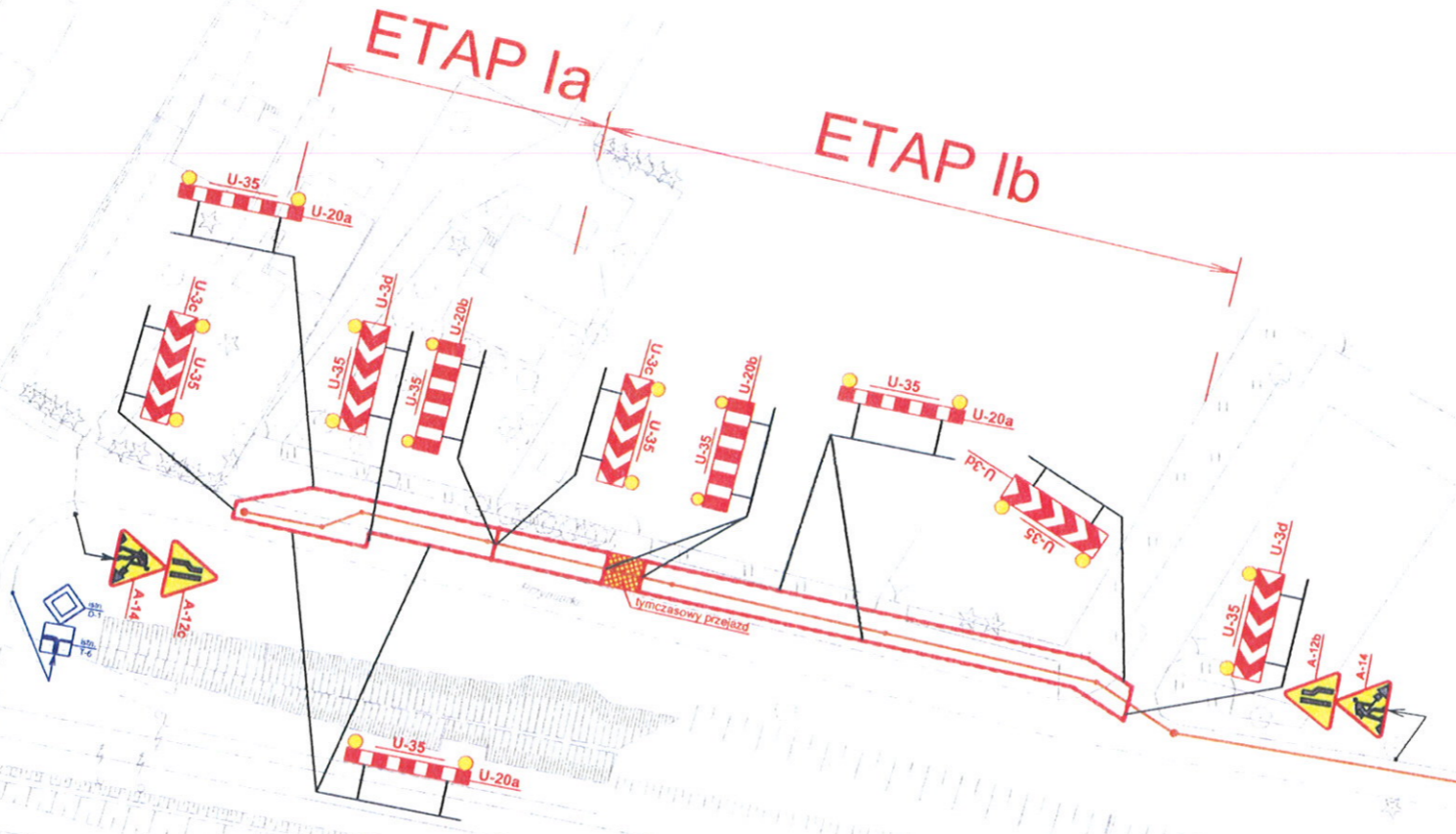
Zatwierdzenie:  
 DATA: 2.11.2015  
 Ważny do: 31.12.2015

Zatwierdzam do realizacji projekt ~~z~~ czasowej organizacji ruchu i zabezpieczenia miejsc ruchu w zakresie ~~z~~ tymczasowej organizacji ruchu.


Przed przeprowadzeniem następującego rodzaju robót należy zgłosić do tutejszego Wydziału...

**UWAGA!**  
 Przed przystąpieniem do robót należy zgłosić Zarządcy Drogi wprowadzaną Czasową Organizację Ruchu celem odbioru  
 z up. **PREZYDENTA MIAS**

Jarosław Głowacki  
 Zastępca Prezydenta



OBIEKT I ADRES		<b>Budowa sieci kanalizacji sanitarnej wzdłuż pasa drogowego ul. Przymiarki w Siedlcach</b>		
TREŚĆ RYS		<b>OZNAKOWANIE ROBÓT - ETAP I</b>	SKALA 1 : 1000	STADIUM PB
INWESTOR		<b>Przedsiębiorstwo Wodociągów i Kanalizacji Sp. z o.o. 08-110 Siedlce; ul. Leśna 8</b>	DATA 09.2015	NR RYS 1
BRANŻA DROGOWA	PROJEKTANT	<b>mgr inż. WOJCIECH ŻÓLKOWSKI</b> upr. nr MAZ/0102/POOD/09		
	PROJEKTANT	<b>mgr inż. JAROSŁAW WRÓBEL</b> upr. nr MAZ/0101/POOD/09		



Siedlce, dn. 22.09.2015  
Zatwierdzenie:  
Dziwka 115 2015  
Ważny do: 31.12.2015

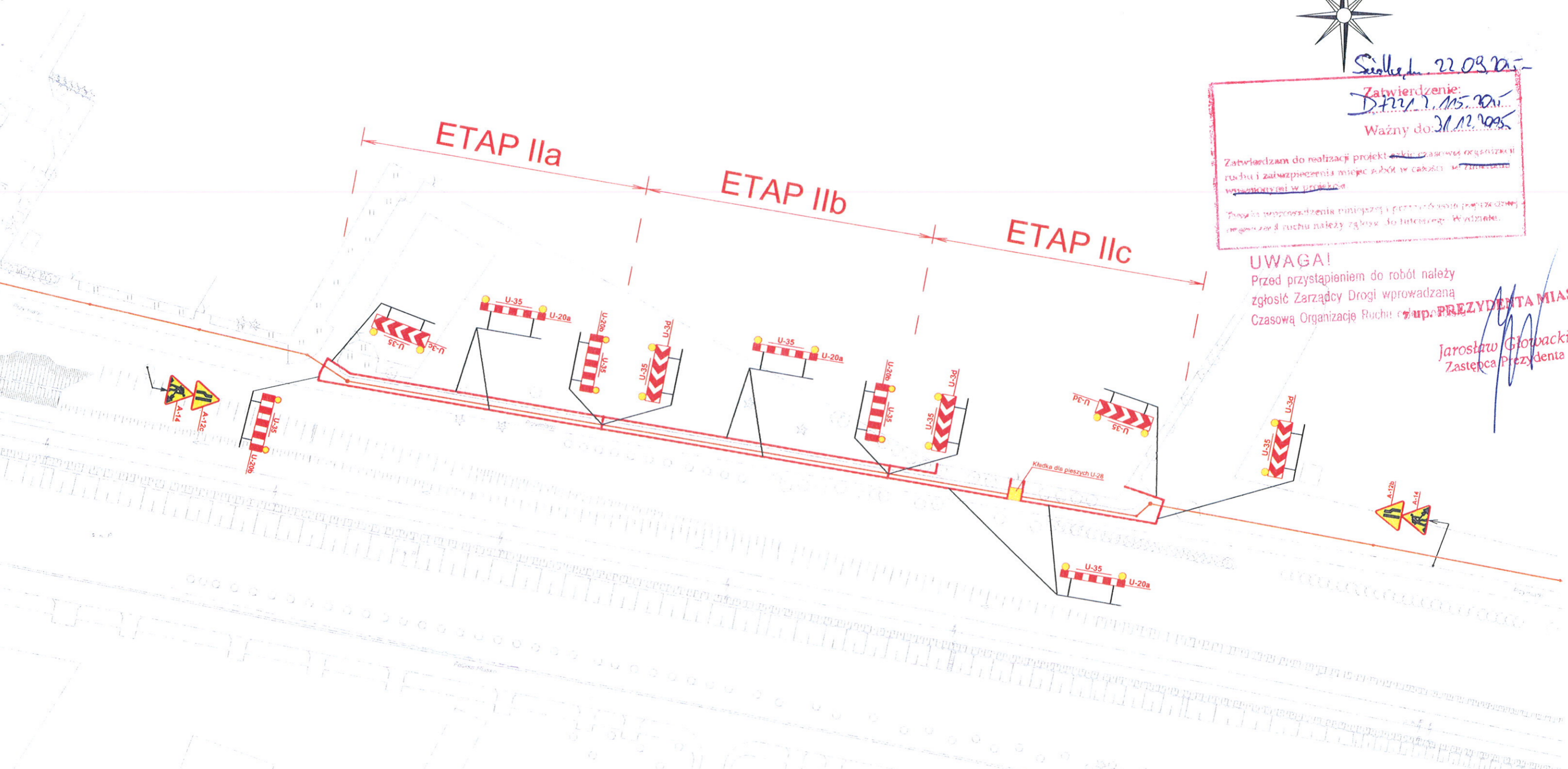
Zatwierdzam do realizacji projekt zakładów czasowych organizacji ruchu i zaopiniowanie metody robót w całości we związku z wykonaniem wykonawstwa w projekcie  
Ponieważ odpowiedzialność za bezpieczeństwo i prawidłowe przebieganie robót należy zgłaszać do właściwego Wydziału.

**UWAGA!**  
Przed przystąpieniem do robót należy zgłosić Zarządcy Drogi wprowadzaną Czasową Organizację Ruchu do **Prezydenta Miasta**  
Jarosław Głowacki  
Zastępca Prezydenta

ETAP IIa

ETAP IIb

ETAP IIc



OBIEKT I ADRES:		<b>Budowa sieci kanalizacji sanitarnej wzdłuż pasa drogowego ul. Przymiarki w Siedlcach</b>		
TREŚĆ RYS:		<b>OZNAKOWANIE ROBÓT - ETAP II</b>	SKALA <b>1 : 1000</b>	STADIUM <b>PB</b>
INWESTOR:		<b>Przedsiębiorstwo Wodociągów i Kanalizacji Sp. z o.o. 08-110 Siedlce, ul. Leśna 8</b>	DATA <b>09.2015</b>	NR RYS <b>2</b>
BRANŻA DROGOWA	PROJEKTANT:	<b>mgr inż. WOJCIECH ŻÓŁKOWSKI upr. nr MAZ/0102/POOD/09</b>		
	PROJEKTANT:	<b>mgr inż. JAROSŁAW WRÓBEL upr. nr MAZ/0101/POOD/09</b>		



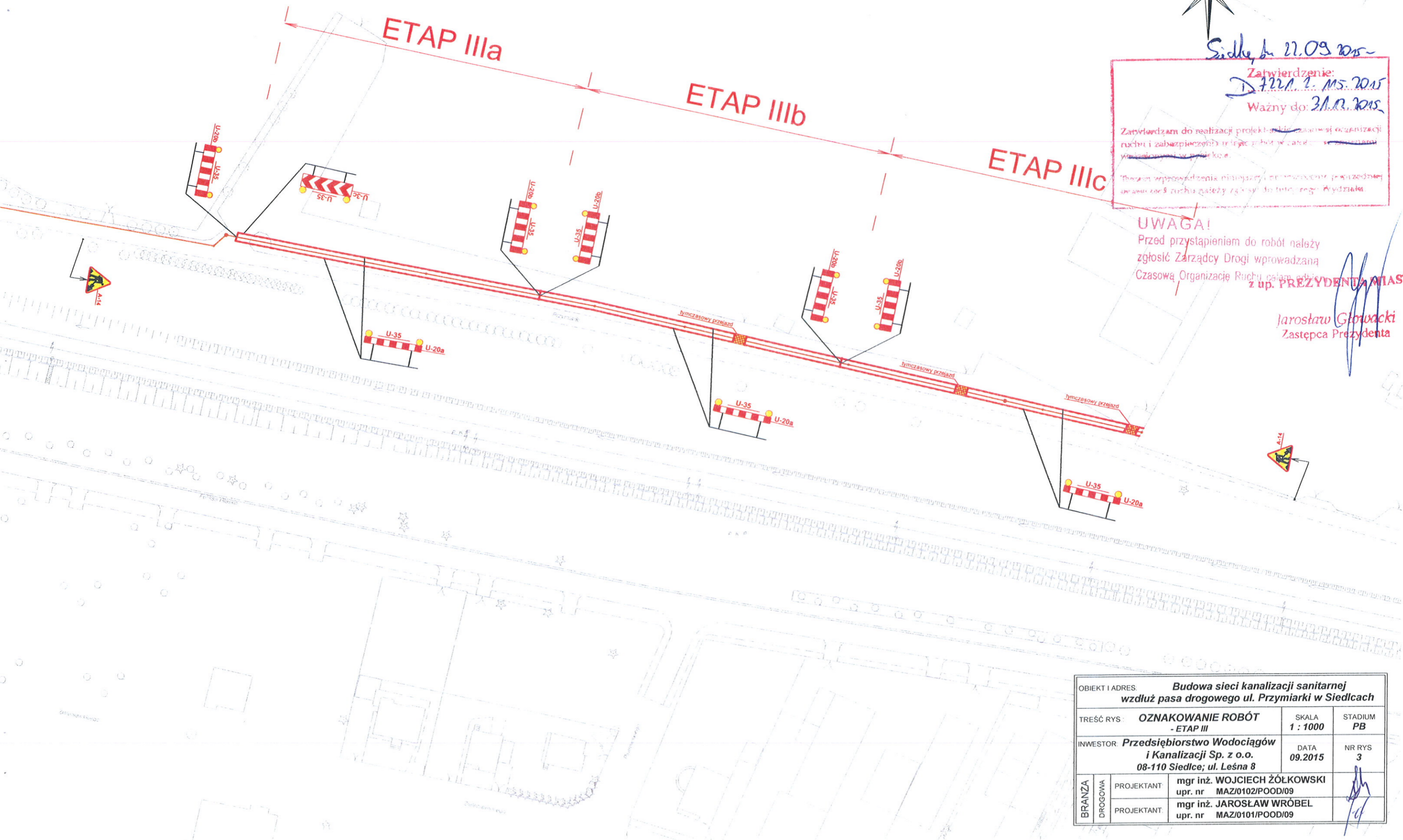
Siedlce, dn. 22.09.2015

Zatwierdzenie:  
D. 7221 2- MS. 2015  
Ważny do: 31.12.2015

Zatwierdzam do realizacji projekt i plan organizacji ruchu i zabezpieczenia terenu robót w czasie wyznaczonym w projekcie.  
Wzrost odpowiedzialności projektanta.

**UWAGA!**  
Przed przystąpieniem do robót należy zgłosić Zarządcy Drogi wprowadzaną Czasową Organizację Ruchu piesiom i rowerzystom z up. PREZYDENTA MIAST.

Jarosław Głowacki  
Zastępca Prezydenta



OBIEKT I ADRES:		<b>Budowa sieci kanalizacji sanitarnej wzdłuż pasa drogowego ul. Przemiarki w Siedlcach</b>	
TREŚĆ RYS:	<b>OZNAKOWANIE ROBÓT - ETAP III</b>	SKALA <b>1 : 1000</b>	STADIUM <b>PB</b>
INWESTOR:	<b>Przedsiębiorstwo Wodociągów i Kanalizacji Sp. z o.o. 08-110 Siedlce; ul. Leśna 8</b>	DATA <b>09.2015</b>	NR RYS <b>3</b>
BRANŻA DROGOWA	PROJEKTANT	mgr inż. <b>WOJCIECH ŻÓLKOWSKI</b> upr. nr MAZ/0102/POOD/09	
	PROJEKTANT	mgr inż. <b>JAROSŁAW WRÓBEL</b> upr. nr MAZ/0101/POOD/09	





Siedlce, dn. 22.09.2015

Zatwierdzenie:  
D. 22.09.2015  
Ważny do: 31.12.2015

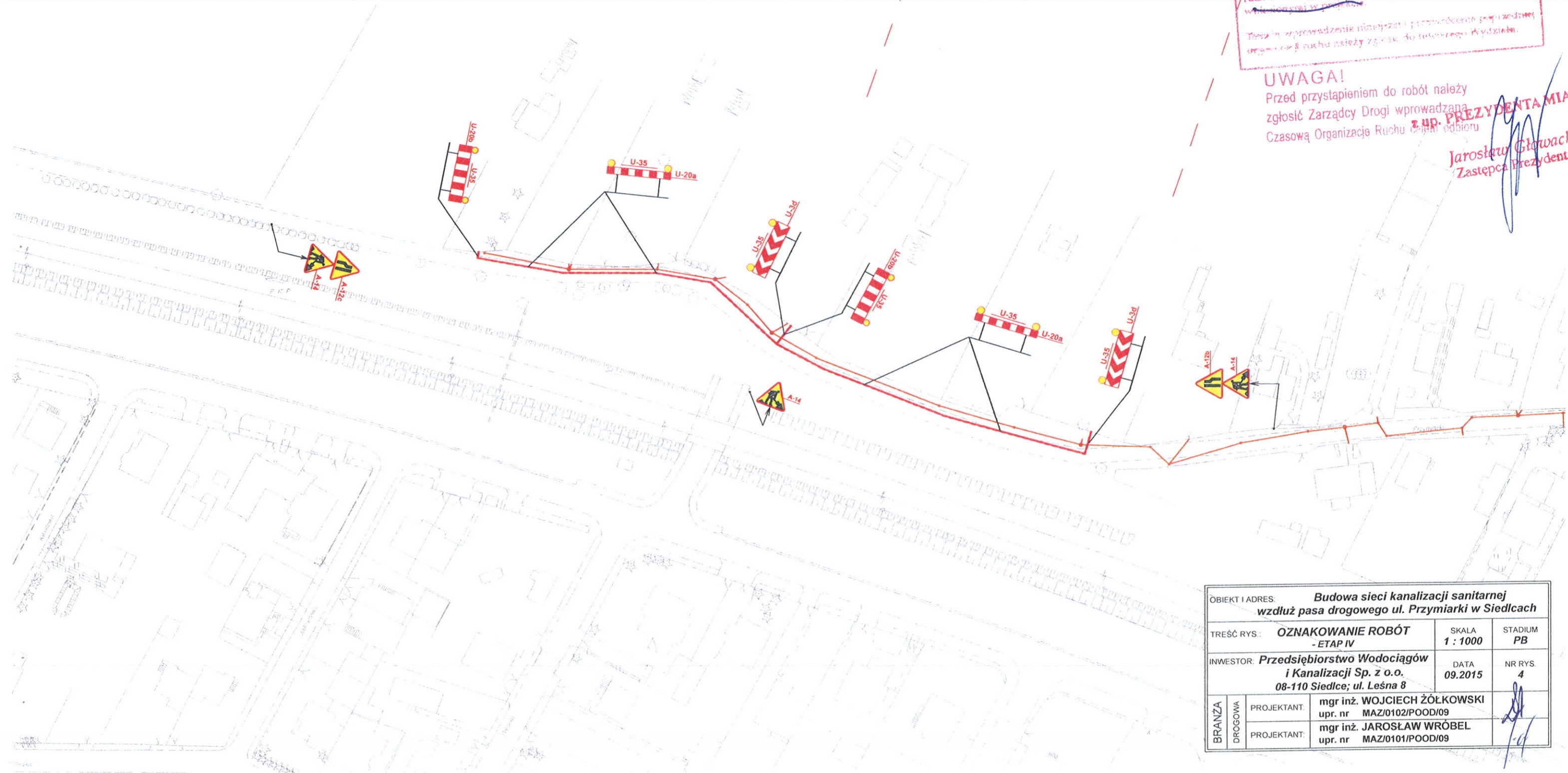
Zatwierdzam do realizacji projekt ~~zadania~~ organizacji ruchu i zabezpieczenia robót w całości ~~z uwzględnieniem~~ w ~~zakresie~~ ~~projektu~~.  
Tęsa in. wprowadzenie niniejszej i przewodniczącej poprowadzić organizację ruchu należy zgłosić do właściwego Wydziału.

**UWAGA!**  
Przed przystąpieniem do robót należy zgłosić Zarządcy Drogi wprowadzaną Czasową Organizację Ruchu **z up. PREZYDENTA MIAS**

Jarosław Głowacki  
Zastępca Prezidenta

ETAP IVa

ETAP IVb



OBIEKT I ADRES:		<b>Budowa sieci kanalizacji sanitarnej wzdłuż pasa drogowego ul. Przyziarnki w Siedlcach</b>		
TREŚĆ RYS.:		<b>OZNAKOWANIE ROBÓT - ETAP IV</b>	SKALA <b>1 : 1000</b>	STADIUM <b>PB</b>
INWESTOR:		<b>Przedsiębiorstwo Wodociągów i Kanalizacji Sp. z o.o. 08-110 Siedlce; ul. Leśna 8</b>	DATA <b>09.2015</b>	NR RYS. <b>4</b>
BRANŻA DROGOWA	PROJEKTANT:	<b>mgr inż. WOJCIECH ŻÓLKOWSKI upr. nr MAZ/0102/POOD/09</b>		
	PROJEKTANT:	<b>mgr inż. JAROSŁAW WRÓBEL upr. nr MAZ/0101/POOD/09</b>		



Siedlce, dn. 22.09.2015

Zatwierdzenie:  
21.12.2015  
Ważny do: 31.12.2015

Zatwierdzam do realizacji projekt ~~...~~ w zakresie organizacji ruchu i zapewnienia bezpieczeństwa robót w okresie ~~...~~ w ramach ~~...~~ projektu.

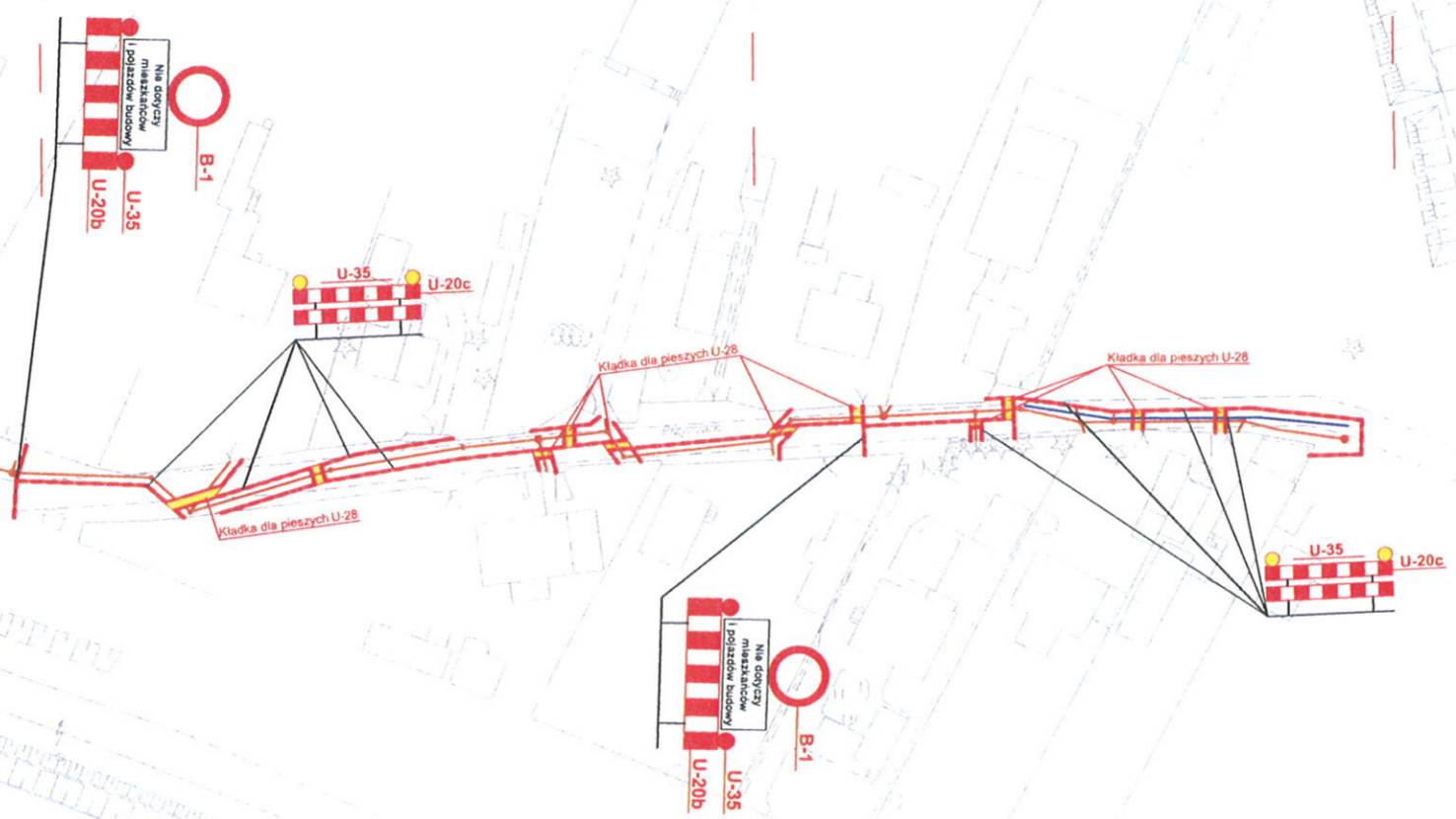
Przed wprowadzeniem niniejszej i promulgowaniem jej rządowej rozporządzenia o ruchu należy zgłosić do właściwego Wydziału.

**UWAGA!**  
Przed przystąpieniem do robót należy zgłosić Zarządcy Drogi Wpływającą Czasową Organizację Ruchu celem odbioru.

**MR. PREZYDENTA MIASTA**  
*Jarosław Głowacki*  
Zastępca Prezydenta

ETAP V a

ETAP V b



OBIEKT I ADRES: <b>Budowa sieci wodociągowej i kan. sanitarnej wzdłuż pasa drogowego ul. Przymiarki w Siedlcach</b>				
TREŚĆ RYS: <b>OZNAKOWANIE ROBÓT - ETAP V</b>		SKALA: <b>1 : 1000</b>	STADIUM: <b>PB</b>	
INWESTOR: <b>Przedsiębiorstwo Wodociągów i Kanalizacji Sp. z o.o. 08-110 Siedlce; ul. Leśna 8</b>		DATA: <b>09.2015</b>	NR RYS: <b>5</b>	
BRANZA: <b>DROGOWA</b>	PROJEKTANT:	mgr inż. <b>WOJCIECH ŻÓLKOWSKI</b> upr. nr <b>MAZ/0102/POOD/09</b>		<i>[Signature]</i>
	PROJEKTANT:	mgr inż. <b>JAROSŁAW WRÓBEL</b> upr. nr <b>MAZ/0101/POOD/09</b>		